








- Limite du lotissement
- Limite entre zone N et 1AU
- Délimitation des tranches de réalisation



-  Surface privative
-  Surface d'enrobé
-  Surface d'espace vert
-  Noue plantée
-  Espace à dominante piétonne
-  Zone de stockage végétalisée (déblais du site)

-  Transformateur électrique
- Point d'apport volontaire
- Cidex

15

ZONE N

Tranche 2

M5

11.45 ares

35.81 ares

M6

M7

51.93 ares

M4

25.64 ares

M3

56.36 ares

M2

32.52 ares

FRE. 17

Maitre d'ouvrage
COMMUNE DE FREYMING-MERLEBACH

SODEVAM

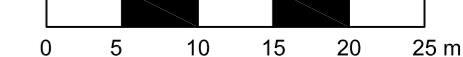
14 bis boulevard Paixhans - 57000 Metz

LOTISSEMENT DU PARC A BOIS

PLAN DE COMPOSITION

Projet n°	Echelle	Elément de mission	Plan n°
1994	1-500	Permis d'aménager	PA4

	Echelle graphique



MODIFICATIONS

	Date	Dessinateur	Observations
A	12/01/2018	A4 / NVC / FF	Première esquisse PA4
	18/01/2018	A4 / NVC / FF	Présentation UDAP
	01/02/2018	A4 / NVC / FF	Deuxième esquisse PA4
	14/02/2018	A4 / NVC / FF	Réunion SODEVAM
	27/02/2018	A4 / NVC / FF	Permis d'aménager
	06/03/2018	A4 / NVC / PER	Modif. talus



architecture et urbanisme durables

Noëlle VIX-CHARPENTIER architecte dplg - urbaniste

8 rue du Chanoine Collin - 57 000 Metz
T 03 87 76 02 32 - F 03 87 74 82 31 - mc@atelier-a4.fr



INFRA Services
REGION EST

Centre d'affaires CESCOM
4 rue Marconi - BP 25180 - 57075 Metz Cedex 3
Tél-fax 03 87 20 12 83 - region.est@infraservices.fr